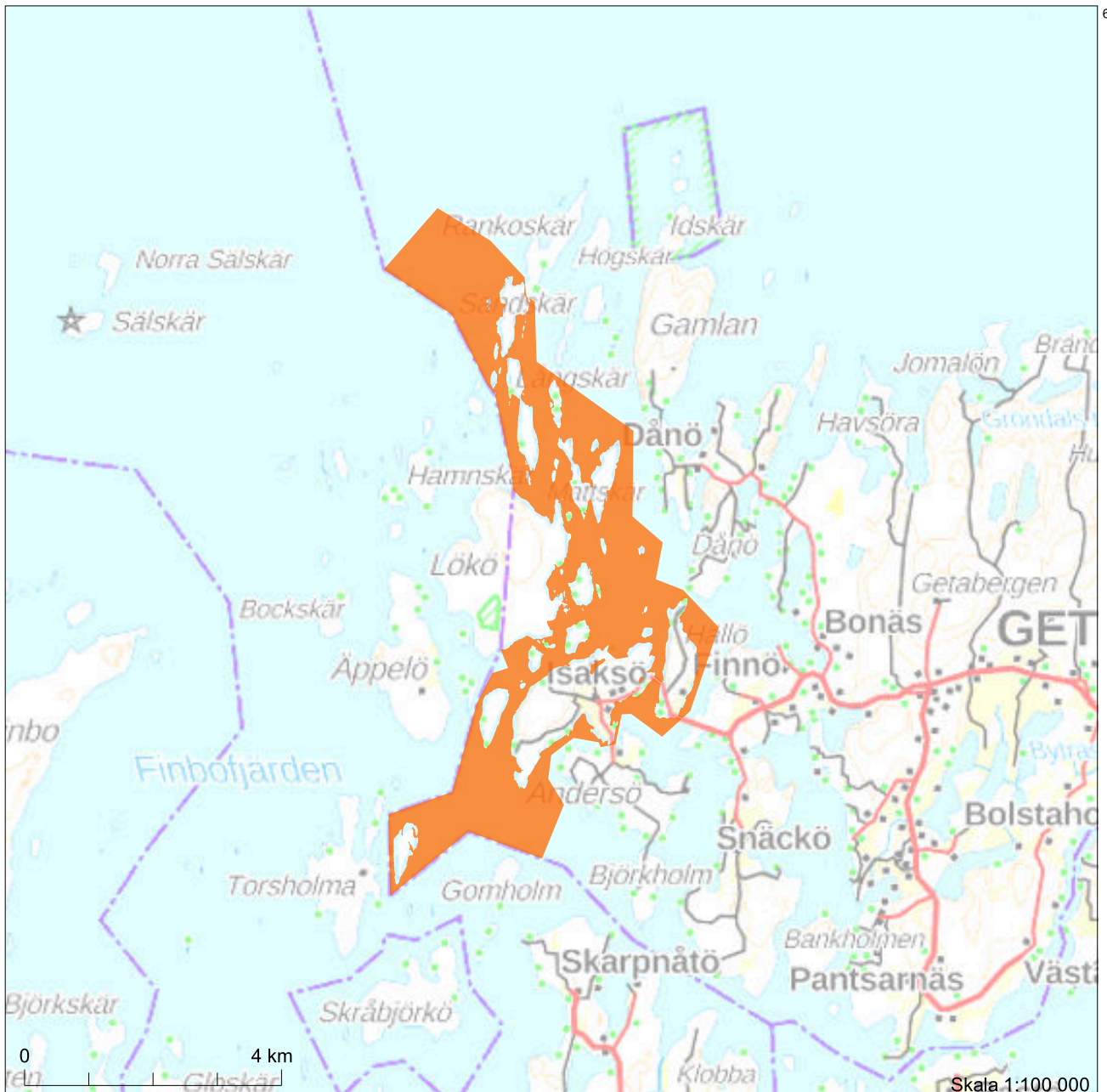




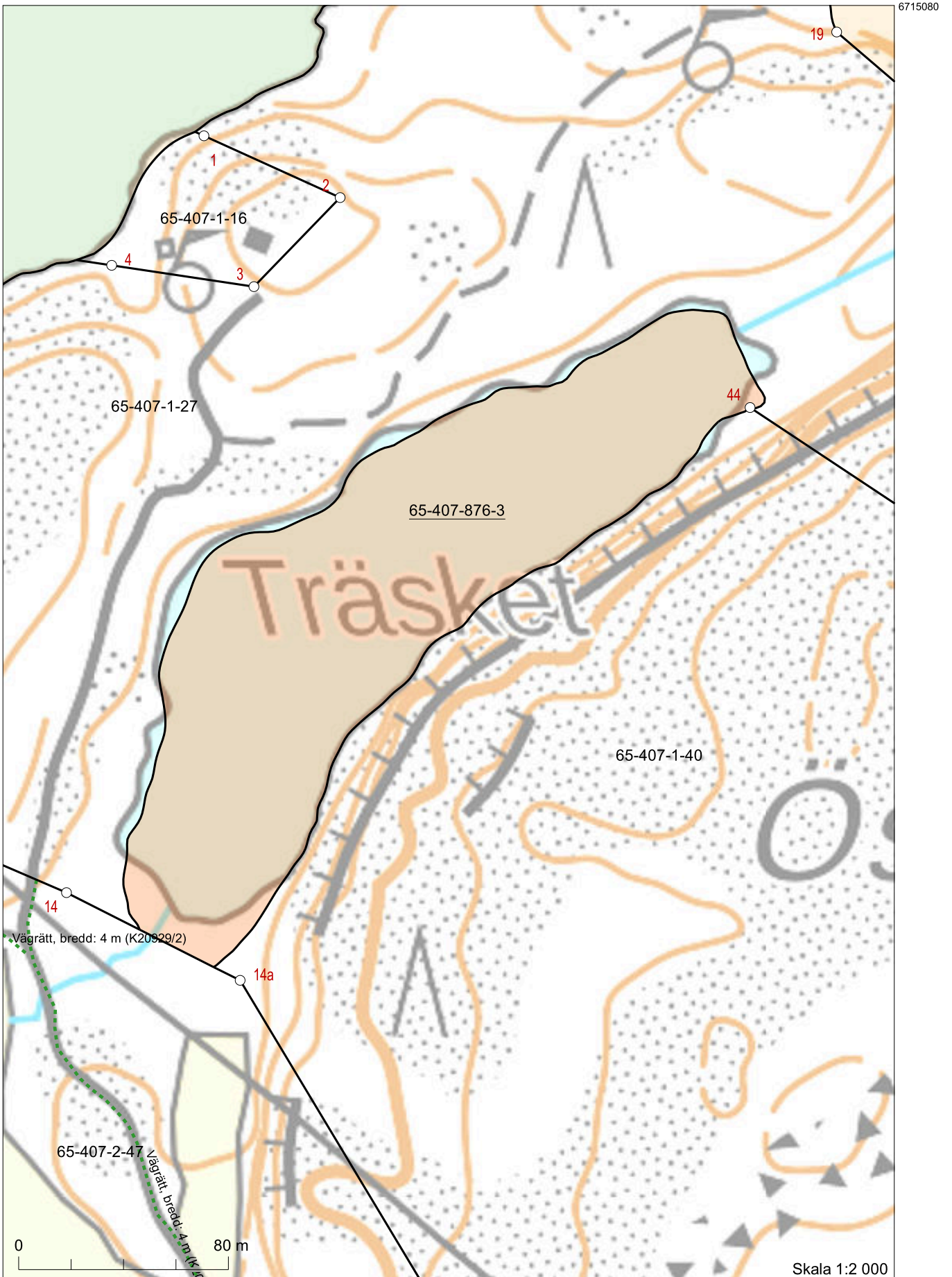
Fastighetsbeteckning:	65-407-876-3
Namn:	Isaksö bys samfällda
Typ av registerenhet:	Samfällt vattenområde
Kommun:	Geta (65)
Antal skiften:	5

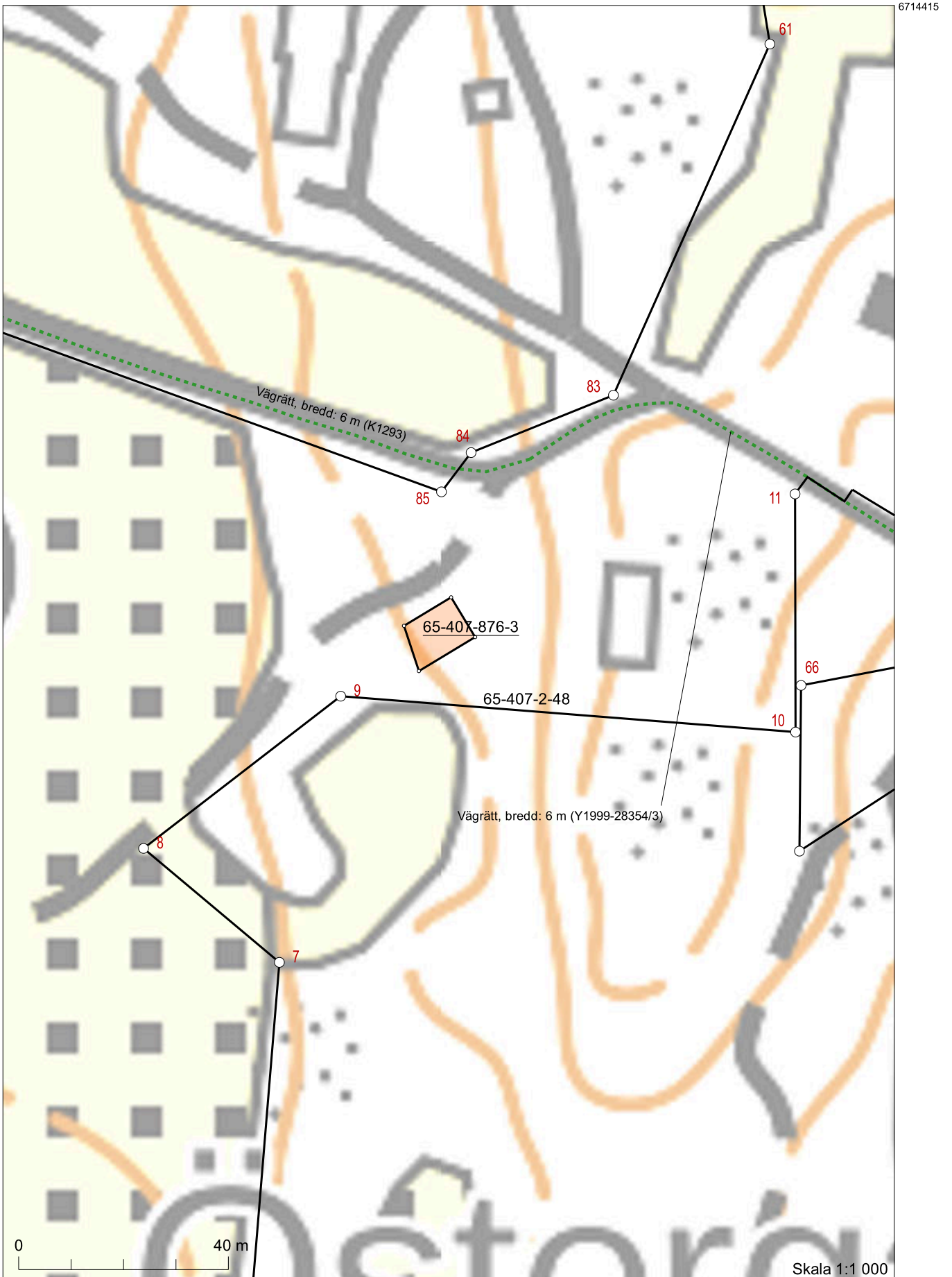
Utskriven från fastighetsdatasystemet 21.4.2026.

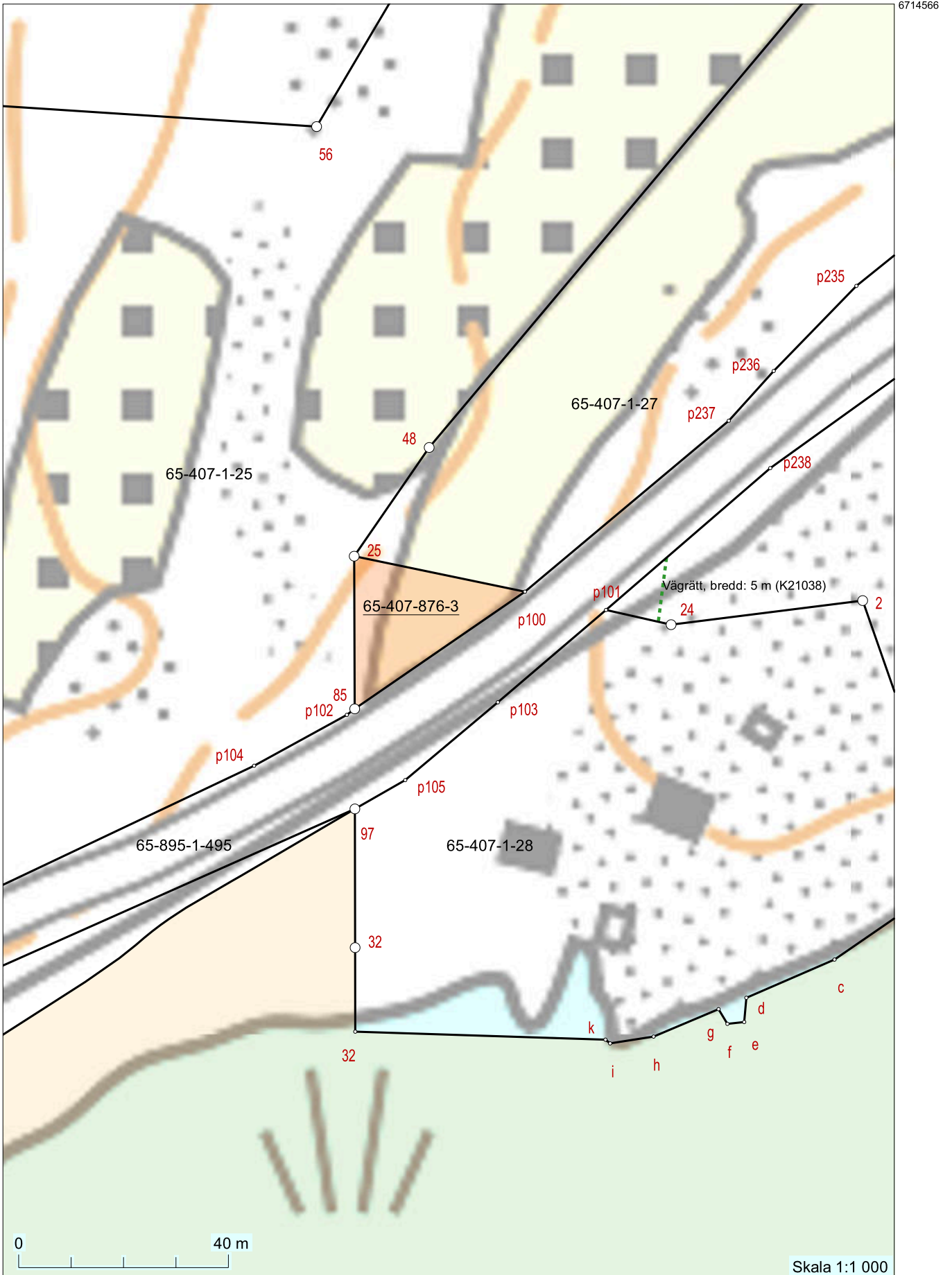
Uppgifterna i fastighetsregistret kan vara bristfälliga och inexakta. Förrättningshandlingarna och terrängen visar den exakta omfattning av registerenhetens område. Registerdata se närmare www.lantmateriverket.fi/registeruppgifter.



6725120





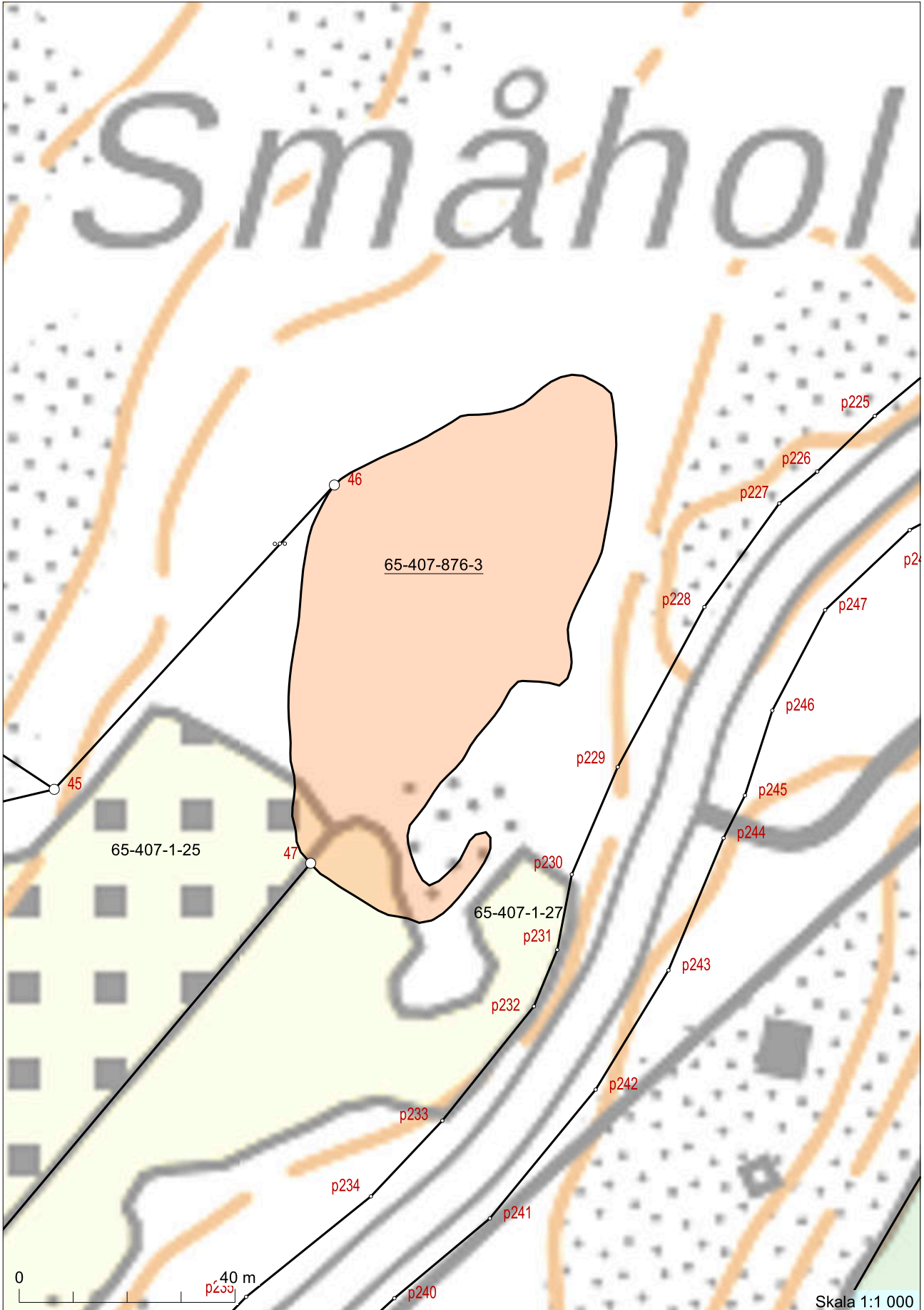


6714566

Skala 1:1 000

101245 Koordinatsystem: ETRS-TM35FIN
Bakgrundskartan är riktgivande.

6714323
101415



Skala 1:1 000

